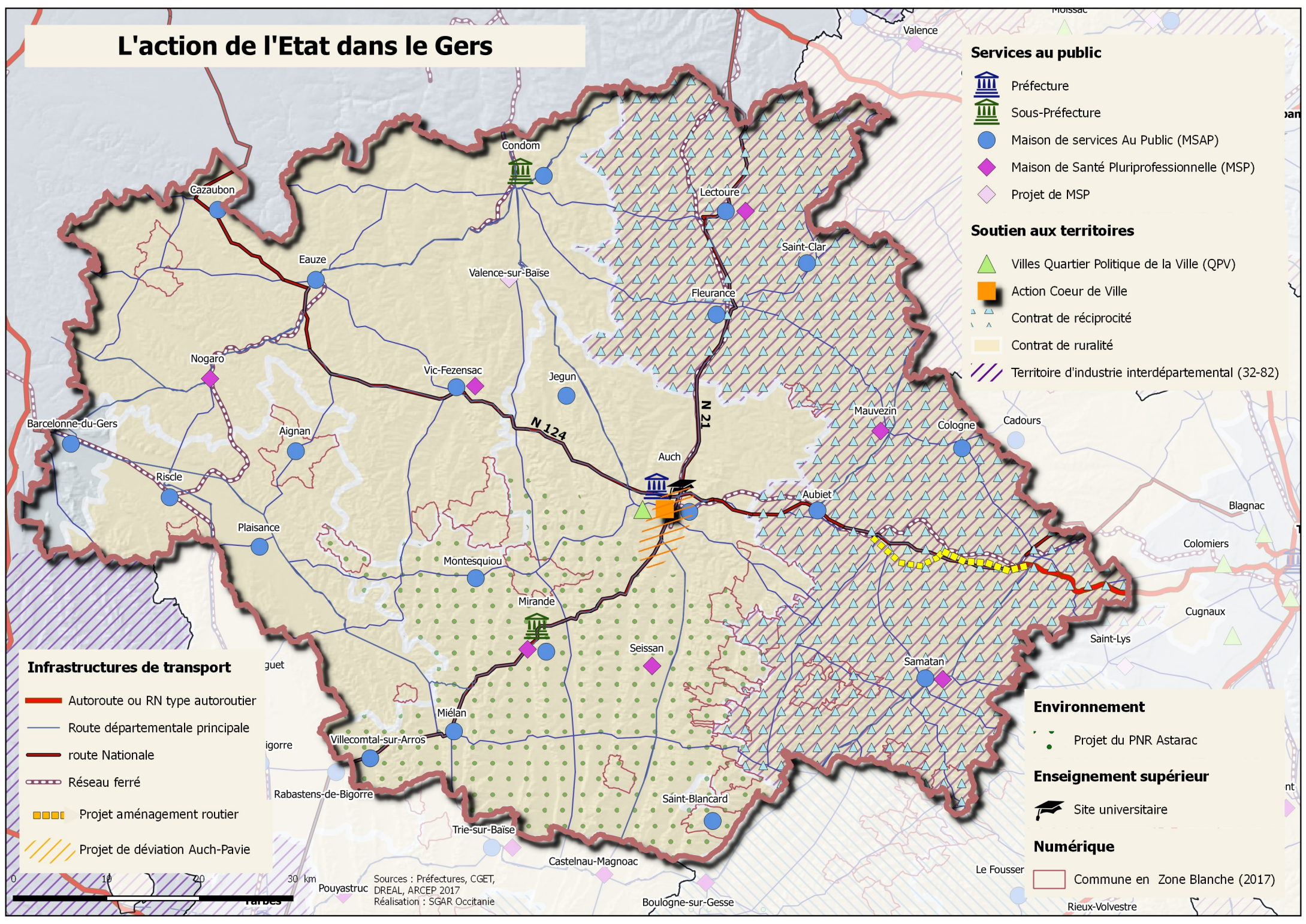












L'action de l'Etat dans le Gers









Services au public

-  Préfecture
-  Sous-Préfecture
-  Maison de services Au Public (MSAP)
-  Maison de Santé Pluriprofessionnelle (MSP)
-  Projet de MSP


Soutien aux territoires

-  Villes Quartier Politique de la Ville (QPV)
-  Action Coeur de Ville
-  Contrat de réciprocité
-  Contrat de ruralité
-  Territoire d'industrie interdépartemental (32-82)


Infrastructures de transport

-  Autoroute ou RN type autoroutier
-  Route départementale principale
-  route Nationale
-  Réseau ferré
-  Projet aménagement routier
-  Projet de déviation Auch-Pavie


Environnement

-  Projet du PNR Astarac

Enseignement supérieur

-  Site universitaire

Numérique

-  Commune en Zone Blanche (2017)

Sources : Préfectures, CGET, DREAL, ARCEP 2017
Réalisation : SGAR Occitanie

